






















TINGMÄRCHID

-  PLANEERITAVVA MAA-ALA PIIR
-  OLEMASOLEV KINNISTU PIIR
-  KOHUSTUSLIK EHTUSJAOON
-  PLANEERITAV HOONESTUSALA
-  TÄIENDAV MAA-ALUNE HOONESTUSALA
-  PLANEERITAV HOONE 1. - 5. KORRUS (hoone kontuuri võib muuta)
-  PLANEERITAV MAAPEALNE PARKIMISKOHTADE ARV
-  PLANEERITAV MAA-ALUNE PARKIMISKOHTADE ARV
-  PLANEERITAV MAAPEALNE PARKIMINE
-  PLANEERITAV MAA-ALUNE PARKIMINE
-  PLANEERITAV JALGRATASTE PARKLA (parkimiskohade arv)
-  PLANEERITAV INVAPARKIMISKOHT
-  ALLALASTUD ÄÄREKIVI
-  PLANEERITAV SÕIDUKITE JUURDEPÄÄS KRUNDILE
-  VÕIMALIK JALAKÄIJATE JUURDEPÄÄS HOONELE
-  LUBATUD SÕIDUSUNNAD
-  SÕIDUSUNNAD EI OLE LUBATUD KELL 15-18 ESMASPÄEVAST REEDENI
-  SÕIDUSUNNAD EI OLE LUBATUD KELL 7-19 ESMASPÄEVAST REEDENI
-  PLANEERITAV PARKIMISALA
-  OLEMASOLEV JALAKÄIJATE LIKLEMISALA
-  OLEMASOLEV SÕIDUKITE LIKLEMISALA

Märkused:
 * Geodeetilise alusplaanina on kasutatud Mercurius OÜ poolt koostatud teod nr 12G5994, koostamise kuupäev 02.2012. a. Koordinaadid L-Est 97 süsteemis. Kõrgused BK77 süsteemis.
 * Kaardi parameetrid lugemiseks on planeeritava maa-ala püü nühutatud krundipiirist väljapoole.

 Tartu Arhitektuuribüroo Minnoli OÜ Ülikooli 4-10, 51003 Tartu tel 730 8260; arhproo@arhproo.ee		Objekti asukoht: Tartu linn Pepleri tn 34
---	--	---

Huvitatud isik:	Albatrek OÜ		
Objekt:	Pepleri tn 34 krundi detailplaneering	Staadium: Eskis	
Kaart:	PARKIMISKORRALDUS	Kaardi nr:	
Peaarhitekt	R. Smuškin	Skaala:	1:500
Planeerija	E. Jallai	Töö nr.:	DP 84/12
Projekti juht	A. Ojarand	Kuupäev:	12.2012